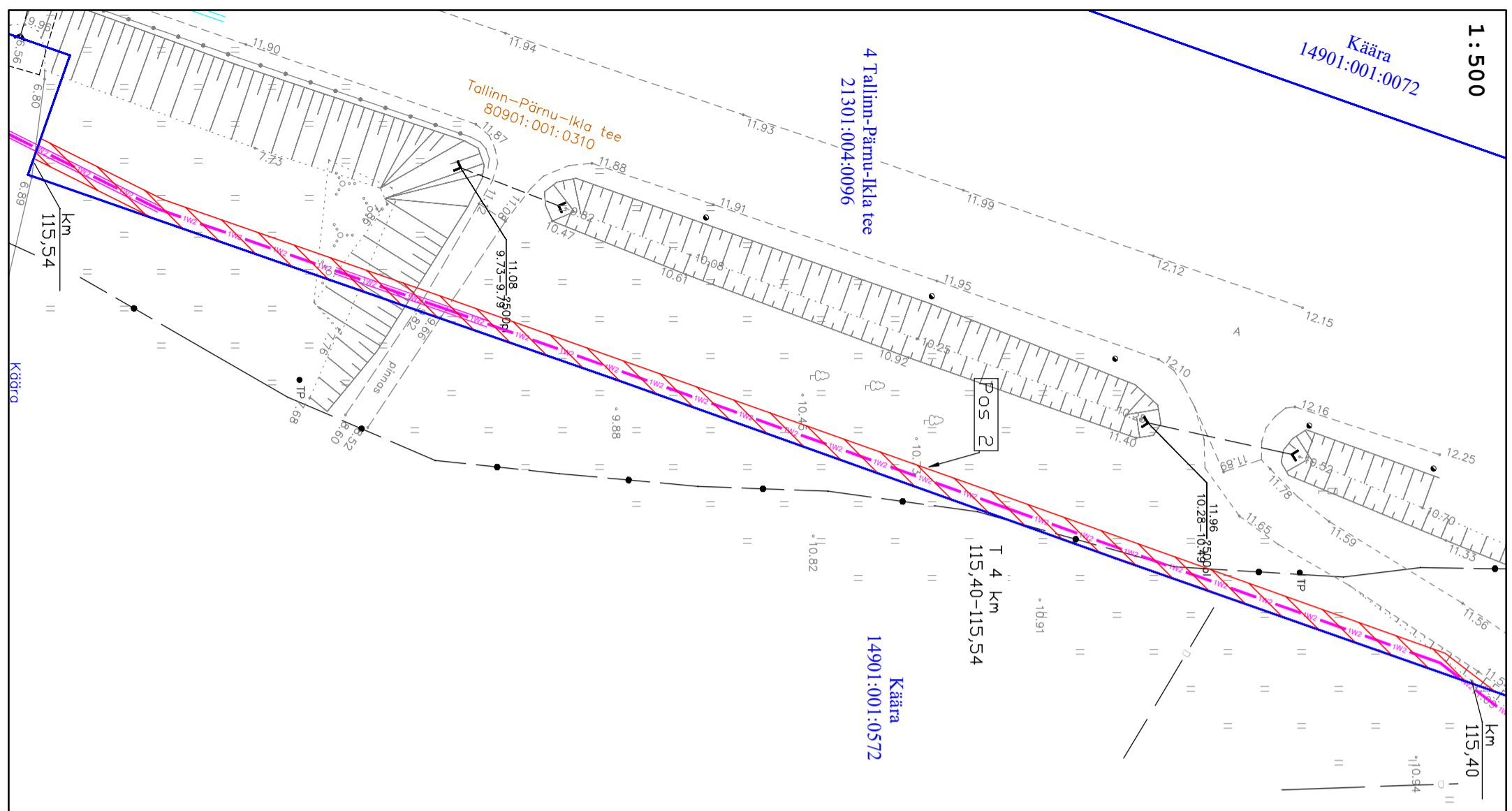


1 : 500

Käära
14901:001:0072

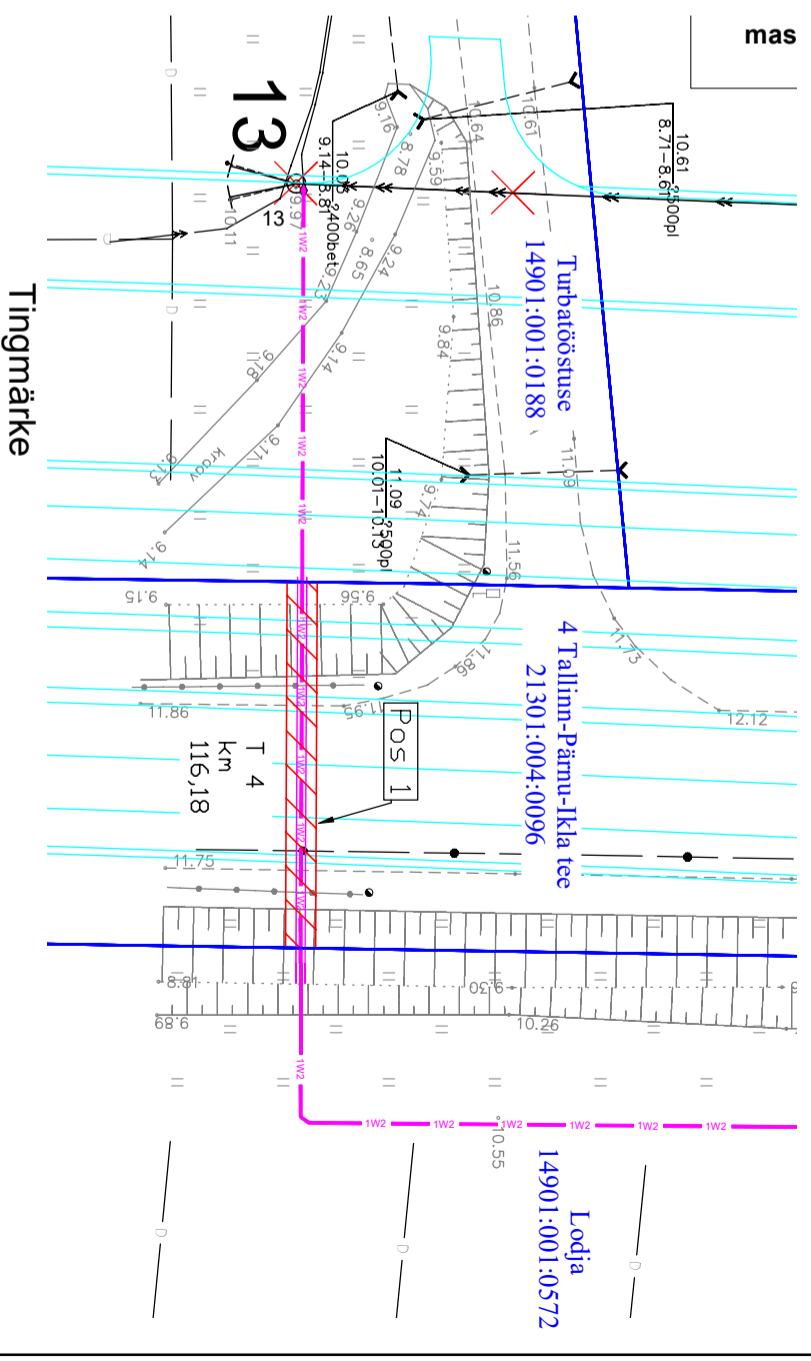
4 Tallinn-Pärnu-Ikla tee
21301:004:0096







Tallinn-Pärnu-Ikla tee
80901:001:0310



Isikliku kasutusseaduse ala plaan
Tallinn-Pärnu-Ikla tee kinnistu r.o. 10287350 k.d. 21301:004:0096
Kurena küla Tori vald Pärnu maakond

1 : 500



-  Kasutusseaduse ala
-  Projekteeritud 20kV maakaabelliin torus kinnisel läbindamisel
-  Projekteeritud 20kV maakaabelliin torus
-  Katastritüksuse piir
-  Ol. ol sidetrass
-  Demonteeritav KP õhuliin

Jrk nr	IKÕala Pos nr (plaanil)	Kinnistu registrifosa number	Katastritüksuse tunnus, nimi ja sihtotstarve	Asukoht riigitee (nr ja nimi) suhtes (õigu algus ja lõpp km)	Ala pindala ruutmeeetres m²
1.	1	6709550	80901:001:0310, Tallinn-Pärnu-Ikla tee, transpordimaa	4 Tallinn-Pärnu-Ikla tee km 116,18	49
2.	2	6709550	80901:001:0310, Tallinn-Pärnu-Ikla tee, transpordimaa	4 Tallinn-Pärnu-Ikla tee km 115,40-115,54	283